



Glarus Nord Walensee

Sommer-Panoramakarte

Sport, Freizeit, Kultur und Geschichte



ÖV-
Anreise
gratis*

Schweiz Tourismus.
Mitglied



Glarnerland

Sport und Freizeit

Velofahren und Biken

Velotur «Das Linthwerk» – Familienfreundliches, gemütliches Velofahren entlang der Linth. Interessante Informationstafeln, Feuerstellen, Naturpfade, Tümpel, BADESTÄTTEN am See – ein richtiges Entdeckerland. Unterwegs: Restaurant Gäsikiosk beim Strandbad

9 Velotur Seen-Route – Familienfreundliches, gemütliches Velofahren entlang dem Walensee. Restaurants, Badestellen. Signalisation Seen-Route.

9 Bike-Rundtour Rossweidhöchi 40 km | 1050 Hm
Niederurnen – Sieben – Isenberg – Rossweidhöchi (100 Hm Schiebestrecke bergauf, ca. 750 m) – Morgenholz – Niederurnen. Berggasthaus Hirzli

9 Bike-Rundtour Längneggpass 39 km | 1390 Hm
Näfels – Obersee – Sulz – Längneggpass (100 Hm Schiebestrecke bergauf, ca. 700 m) – Klöntal – Näfels. Berggasthäuser Aeschen und Obersee sowie Gasthäuser im Klöntal

9 Bike-Rundtour Ennetberge 28 km | 950 Hm
Mollis – Glarus – Emmenda – Ennetberge – Fronalp (kurze Tragestrecke beim Naturfreundehaus) – Mollis. In Gegenrichtung etwas steiler. Berggasthäuser Naturfreundehaus Fronalp und Alpenblick Ennetberge

25 Biketour Heildal 16 km | 570 Hm
Mollis – Britteren – Filzbach – Obstal-den – Mühlehorn. Diese Route ist leicht zu bewältigen und bis nach Walenstadt ausgeschildert.

25 Biketour Kerenzerberg 21 km | 940 Hm
Mühlehorn – Filzbach – Habergschwänd – Hüttenberge – Mühlehorn. Berggasthäuser Habergschwänd und Talalpssee

Vermietung Bikes, E-Bikes

Rent A Bike via Reservationssystem: www.rentabike.ch
– ab Bahnhof Ziegelbrücke
– ab Talstation Braunwaldbahn, Rückgabe Ziegelbrücke
Veloceria, Näfels, +41 79 810 83 83, www.veloceria.ch
LEUPI BIKE, Näfels, +41 55 612 01 04, www.leupibike.ch
ciclosport Mollis, +41 55 612 40 43, www.ciclo-sport.net

Ladestationen E-Bikes

FILZBACH Sportzentrum Kerenzerberg, Seminarhotel Lihn, Berggasthaus Habergschwänd
OBSTALDEN Hotel Sternen
MÜHLEHORN Seerestaurant zur Brauerei
NÄFELS lintharena, GartenBISTRO, Berggasthaus Obersee, Technische Betriebe GLN, Büntgasse 2
MOLLIS Naturfreundehaus
ZIEGELBRÜCKE Bahnhof

Schwimmen, Baden

Neben naturbelassenen Uferbereichen verfügt das Gäsi über einen der wenigen Sandstrände der Schweiz



1 lintharena, Näfels
Hallenbad, Warmwasseraussenbecken, 100 Meter-Rutschbahn, Wellnessbereich mit Finnish-/Biosauna, Dampfbad, Erlebnis-duschen, Ruheräume, Massageangebote. Öffnungszeiten siehe Homepage. +41 55 618 70 70, www.lintharena.ch

2 Sportzentrum Kerenzerberg, Filzbach
Hallenbad, Whirlpool, Sauna. Öffnungszeiten siehe Homepage. +41 55 614 17 17, www.szk.ch

3 Freibad Obersee – Oberseetal, ca. 1 km hinter dem See. Einfaches Schwimmbad, Umkleidekabine, Dusche und Grillplatz, Spielplatz und Volleyballfeld.

Walensee – Strandbäder findet man im Gäsi und in Mühlehorn. Weitere Badepflege verteilen sich zwischen Weesen und Linthmündung. Feuerstellen, Selfservice-Restaurant Gäsikiosk, Camping, Bootshafen mit öffentlicher Anlegestelle für zeitlich begrenzte Anlegedauer.

Hotel-Restaurant * KERENZERBERG**

Zur Menükarte: szk.ch/karte

Hotel-Restaurant Kerenzerberg
CH-8757 Filzbach
+41 (0)55 614 66 66

Klettern und Bouldern



Herausforderung und Spass für Junge und Jugendliche in den Kletter- und Boulderhallen der lintharena

1 lintharena Näfels, Kletter- und Boulderhallen
Die Hallen bieten sowohl für Einsteiger als auch für Profis ideale Bedingungen, 220 Boulderprobleme und 120 Kletterrouten von 4a bis 8+. Informationen zu Öffnungszeiten und Preisen auf www.lintharena.ch

2 Kletterwand im Sportzentrum Kerenzerberg, Filzbach
Kletterwand mit gesicherten Top-Rope Routen, Reservation erforderlich. +41 55 614 17 17, www.szk.ch

4 Kletterberg Brüggler, im Schwändital – die wohl sonnigste Kalkplatte in den Glarner Alpen. Diverse gesicherte Routen. Schwierigkeit 3+ bis 7+. www.swissmountains.ch

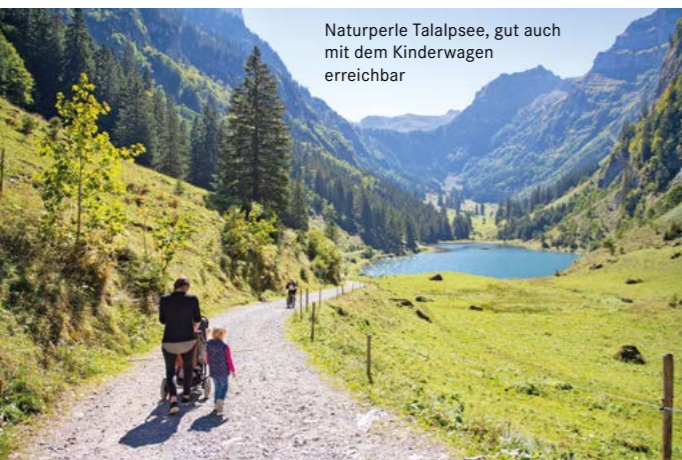
5 Kletteranlage Naturfreundehaus ob Mollis. Direkt am Wanderweg, 50 m unterhalb Gasthaus. Ideal für Kinderbergsteigen, Abseilübungen und Seilhandabungen. Zugang via Naturfreundehaus oder via Ennetberge. www.fronalp.ch

6 Klettergarten Stegerwand ob Müllern. Zustieg ab Parkplatz Müllern 50 Minuten (500 Hm). Interessante und anspruchsvolle Wandkletterei in mittleren Schwierigkeitsgraden mit sensationeller Aussicht. www.hikr.org

7 Kletterwand Gäsibeach, direkt über dem Walensee. Gesicherte Steilplattenkletterei, Wandhöhe 25 m, 6+ bis 7+. Zugang ab Parkplatz Gäsi 15 Minuten. www.vkl.ch

Nordic Walken

Ausgeschilderte Touren ab Sportzentrum Kerenzerberg, Filzbach. Ebenfalls eignen sich dazu die Wege an der Linth und das Walenseeufer zwischen Mollis und Weesen.



Naturperle Talalpssee, gut auch mit dem Kinderwagen erreichbar

Gleitschirm, luftige Erlebnisse

Für Gleitschirm Start- und Landeplatzinfos, Passagierflüge, Schnuppertage bitte an die Flugschulen wenden. Taxibus zum Startplatz: +41 79 693 49 49, www.taxireust.ch

Airsportcenter Mollis – Gleitschirmflugschule
8753 Mollis, Netstalerstrasse 25, +41 55 610 23 28, www.airsportcenter.ch

Robair Gleitschirmflugschule
8753 Mollis, Feldbach 7, +41 55 616 50 22, www.robair.ch

Auf dem Flugplatz Mollis: Hier kann man bei verschiedenen Anbietern Rund- und Schnupperflüge buchen. Heben Sie mit modernen Helikoptern, Flugzeugen und Segelflugzeugen in die dritte Dimension ab und geniessen Sie das Glarnerland und die Alpen von oben. Alle Anbieter finden Sie auf: glarusnord-walensee.ch/fliegen

Kegeln und Bowling

Kegelbahn Hotel National, Näfels, +41 55 612 10 30
Kegelbahn Hotel Kerenzerberg, Filzbach, +41 55 614 17 17

8 Bowling-Center, Niederurnen, +41 55 610 25 18

Vita-Parcours

9 Vita-Parcours, Niederurnen
Länge 2,1 km, Leistungskilometer 3,4 km, Steigung 130 m

10 Vita-Parcours, Mollis
Länge 1,6 km, Leistungskilometer 2,5 km, Steigung 90 m

Skate-/Polygonpark / Pumtrack

11 Polygonpark lintharena, Näfels
streetworkoutareallihn.jimdofree.com
Massiv-Skatepark lintharena, Näfels
www.massivskatepark.blogspot.com

12 Pumtrack Wydeli, Mollis
Kinderspielplatz und Action auf Rädern

Polysportive Sportzentren

1 lintharena, Näfels, +41 55 618 70 70, www.lintharena.ch

2 Sportzentrum Kerenzerberg, Filzbach
+41 55 614 17 17, www.szk.ch



Familienplausch

Rund um die Sportbahnen Kerenzerberg gibt es für Familien ein abwechslungsreiches Angebot grosser und kleiner Abenteuer:
• Bergrestaurant Habergschwänd bei der Bergstation
• Spielplatz und Trotti-netplausch bei der Bergstation
• Erlebnis-käserei, ca. 30 Minuten ab Bergstation (siehe unten)
• Naturparadies Talalpssee, kurze Wanderung ab Bergstation, Bergbeizli und Feuerstellen
+41 55 614 16 16, www.kerenzerbergbahn.com



Besondere Spielplätze

- 1 Drachenspielplatz, Filzbach
- 2 Alpen-Spielplatz Habergschwänd, Filzbach
- 3 Spielplatz Niederurnertäli, Niederurnen
- 4 Pump Track mit Spielplatz, Mollis
- 5 Spielplatz Walensee, Gäsi
- 6 Spielplatz Naturfreundehaus Fronalp, Mollis
- 7 Spielplatz Linth-Adler, lintharena, Näfels

Erlebniskäserei Nüenalp



1 Hier kann zugeschaut, angepackt und probiert werden. Ein interessantes und spannendes Erlebnis für die ganze Familie. Ca. 30 Minuten zu Fuss oberhalb Habergschwänd
• Erlebniskäserei und Besenbeiz
• Übernachten auf der Alp
• 1. August-Brunch und Hof-Theater im Sommer
8753 Mollis, Nüenalp, +41 79 407 81 36, www.alpquaiet.ch

Themen-Wanderungen

1 Skulpturenweg Niederurner Täli
Der familienfreundliche und gut markierte Rundwanderweg führt vorbei an über vierzig verschiedenen Tier- und Fabelskulpturen, die ein Forstwart mit seiner Kettsäge geschaffen hat. Die Wanderung führt zu zahlreichen schönen Aussichtspunkten und am neuen Spielplatz in Metmen vorbei. Verpflegung im Berggasthaus Hirzli, Dauer ca. 1,5 Stunden. Seilbahn von Niederurnen ins Morgenholz. www.niederurnertaeli.ch

1 Schabziger Höhenweg
Die «kulinarische» Höhenwanderung mit einmaliger Aussicht weit über die Linthebene und ins Glarnerland erzählt auf zehn Informationstafeln die spannende Geschichte des ältesten Markenproduktes der Welt: des Glarner Schabzigers. Als Tageswanderung in ca. 5 Stunden von Filzbach/Habergschwänd nach Glarus (12 km) oder in 2,5 Stunden (7 km) bis Fronalp (Taxibetrieb). **NEU!** Auch als Kulinariktour buchbar. www.schabziger-hoehenweg.ch

1 Der Geo-Phänomene-Weg verläuft teilweise auf dem offiziellen Sardona-Welterbe-Weg Nr. 73 und führt von der Bergstation Habergschwänd via Talalpssee – Spaneggsee – Fronalppass bis zur Fronalp. Unterwegs veranschaulichen Infotafeln verschiedene geologische Phänomene. www.unesco-sardona.ch

1 Das Linthwerk – Hochwasserschutz und Natur
Nach 15-jähriger Planungs- und Bauphase wurde 2013 die Sanierung des fast 200 Jahre alten Linthkanals abgeschlossen. Auf zahlreichen Informationstafeln ist die eindrückliche Geschichte leicht verständlich dokumentiert. Führungen: +41 55 451 00 22, www.linthwerk.ch

1 Der Glarner Industrieweg führt über insgesamt 50 Kilometer von Linthal bis Ziegelbrücke und von Elm bis Schwanden. Der Weg eignet sich für Velofahrer und Wanderer. Unterwegs wird die bewegte Industriegeschichte des Glarnerlandes auf ausführlichen Informationstafeln erzählt. Routenkarte sowie Führungen und Ortsrundgänge: +41 55 640 20 22, www.glarner-industrieweg.ch

1 Historisches Näfels. Ein Rundgang zu kulturhistorischen und geschichtlichen Stätten – am besten mit einem offiziellen Ortsführer. Der Flyer «Historisches Näfels» enthält die wichtigsten Informationen. www.glarusnord-tourismus.ch

1 Dorfführung Mollis. Führungen zu bedeutenden Häusern und geschichtsrächtigen Plätzen in Mollis, finden im Juni und September sowie auf Anfrage statt. www.vvmollis.ch

1 DenkWeg. Der Filzbacher DenkWeg ist ein Teil der Denkwerkstatt Glarus Nord. Über 5 Kilometer, entlang von Wegen, die eine 8 bilden und durch wunderschöne Landschaftsräume führen, sind 8 Stationen angelegt: 4 überdimensionale Knobel- und Denkspiele und 4 Stationen rund um das Thema «Achtsamkeit». Der DenkWeg ist auch als Kulinariktour mit Guide für Gruppen buchbar. www.denkwerkstatt.ch

1 Auf dem Planetenweg in Mollis wird das Sonnensystem verkleinert dargestellt. An jedem Standort gibt eine Infotafel Auskunft über den betreffenden Himmelskörper. Per QR-Code können weitere Informationen und zu lösende Aufgaben abgerufen werden. 2.25 km, ca. 40 Minuten.



Schiff ahoi auf einer Walenseeschiffahrt

* ÖV-Anreise geschenkt
inkl. Rückreise
ab 2 Übernachtungen

www.glarnerland.ch **Glarnerland**

RESTAURANT PanoramaLihn
Genuss für alle Sinne

Panorama Lihn - Panoramastrasse 28 - 8757 Filzbach - Tel 055 614 64 64

Transport

1 Luftseilbahn Niederurnen–Morgenholz, Niederurner Täli
Betriebszeiten Sommer 2022 (1. Mai bis 1. November)
Mo – So 07.30 – 18.30 Uhr halbstündlich (Mittagspause)
Bei hohem Fahrgastaufkommen wird auch zwischen den Fahrplanzeiten gefahren. +41 55 610 10 83
Detaillierter Fahrplan: www.niederurnertaeli.ch

1 Sportbahnen Kerenzerberg
Betriebszeiten Sommer 2022
April/Mai: Je nach Wetter
Wochenende und Feiertagsbetrieb 09.00 Uhr – 16:30 Uhr
Ab 26. Mai bis 30. Oktober: 09.00 Uhr – 16:30 Uhr
Montag bis Freitag 08.00 Uhr – 17:30 Uhr
Samstag und Sonntag
+41 55 614 16 16, www.kerenzerbergbahn.com

1 Schiffsbetrieb Walensee
Kurs- und Gesellschaftsfahrten ab allen Stationen:
Weesen – Bellis – Mühlehorn – Quinten – Au – Unterterzen – Mols – Walenstadt. Ganzjährige Querverbindung Murg – Quinten. +41 81 720 34 34, www.walenseeschiff.ch

1 Bus. Das Glarnerland ist mit dem öv gut erschlossen. Busse und Postautos verkehren regelmässig von allen Bahnhöfen. In Glarus Nord via Bilten – Ziegelbrücke – Näfels-Mollis – Filzbach – Mühlehorn.

1 Bahn. Regelmässige Verbindungen ins Glarnerland via Ziegelbrücke. Direktverbindungen mit S25 und S6. Bahnhöfe: Bilten, Nieder-/Oberurnen, Näfels-Mollis, Mühlehorn.

1 Mobility Autovermietung. Bahnhof Ziegelbrücke, Bahnhof Näfels-Mollis. www.mobility.ch

1 Taxi / Taxibus
Bahnhof Ziegelbrücke, Taxi Blumer, +41 55 612 44 44

1 Taxibus ins Oberseetal. Armin Fischli Transporte, 8752 Näfels, +41 55 612 10 72.

1 Taxibus Müllern Fronalp. Ab Bahnhof Näfels-Mollis, Dorf Mollis oder nach Absprache. +41 79 693 49 49, www.taxireust.ch

Bergführer, Berg-Events

Bergführer, Touren- und Geo-Guides sowie Veranstalter von Events findet man auf www.glarusnord-walensee.ch



Kultur und Geschichte

Museen

1 House of Läderach Bilten. Frische handgefertigte Schokolade geniessen und mit allen Sinnen erleben – das können Besucher:innen im Rahmen einer Besichtigung der neuen Erlebniswelt «House of Läderacha in Bilten, am Fusse der Glarner Alpen, zelebrieren. Schokoladenliebhaber können einmalige Blicke hinter die Kulissen des Schweizer Familienunternehmens werfen und live erleben, wie die Frische in die Schokolade kommt. www.houseofladerach.com

2 Freulerpalast Näfels. Seit seinem Bestehen ist der 1648 vollendete Freulerpalast das bekannteste Gebäude im Kanton Glarus. Er beherbergt seit 1946 das Museum des Landes Glarus mit zahlreichen spannenden Ausstellungen. Offen vom 1. April bis 15. Oktober, Di–So 10.00 – 17.00 Uhr, Montag geschlossen. +41 55 612 13 78, www.freulerpalast.ch

3 Ortsmuseum Glarus Nord Mollis. Offen Di 14.00 – 17.00 Uhr oder nach telefonischer Vereinbarung. +41 55 612 38 60

4 Hammerschmiede Mühlehorn. Der Schmied und Künstler Christian Zimmermann entführt die Besucher:innen in die aufregende Welt des Schmiedens. Hier kann man den Klang des Amboss, das glühende Eisen sowie seine Kulturgeschichte und Mythologie bei einer Schmiedeshow – mit Apéro in der Kunstgalerie – erfahren. Beim Team-Schmiedens kann man sogar selber Hand anlegen. Christian und Roswitha Zimmermann, +41 55 614 10 01, www.hammerschmiede.com

5 Linth-Escher-Auditorium Mollis. Im eindrücklich ausgestalteten ehemaligen Bunker aus der Reduit-Zeit werden die Grundlagen, welche die eidgenössische Tagsatzung 1805 zum Bau der Linthkorrektur bewegten, im Original dargelegt. Die Räumlichkeiten eignen sich auch zu Seminartzwecken. www.linth-escher.ch



DenkWeg Filzbach mit Knobelspielen und Achtsamkeitsstationen

Geschichte

6 Burgruine Ober-Windegg. Oberhalb des Rebbergs, wo der Burgwelder-Wein wächst, steht das Restaurant Schössli, 1914 errichtet auf den Grundmauern eines mittelalterlichen Wohnturms. Die Überreste der um 1300 verlassenen Gemäuer wurden ab 1640 für den Bau von Rebberg-Terrassen verwendet.

7 Burgruine Vorbürg Oberurnen. Das wohl zur Mitte des 13. Jahrhunderts errichtete haburgsurgische Verwaltungszentrum für das «Niedere Amt Glarus» wurde 1386 während der Sempachkriege durch die Eidgenossen zerstört. Dieser Akt führte letztlich zur entscheidenden Schlacht bei Näfels. www.provorbürg.ch

8 Polendenkmal Oberurnen. Die ersten Meliorationsarbeiten in der glarnerischen Linthebene erfolgten durch polnische Internierte. Das Denkmal erinnert an den Arbeitseinsatz 1941 in Näfels (Polenweier im Oberseetal) und Oberurnen.

9 Denkmal Schlacht bei Näfels. Die Schlacht fand am 9. April 1388 statt und beendete den blutigen Konflikt zwischen Habsburgern und Eidgenossen (Sempacherkriege). www.gl.ch

10 Franziskanerkloster Mariaburg Näfels. Das Kloster wurde 1675 auf den Grundmauern der ehemaligen Burg Näfels (bis 1352 haburgsurgischer Verwaltungssitz für das «Hohe Amt Glarus») erbaut. Es steht allein am franziskanischen Ordensleben Interessierten offen. +41 55 612 28 18, www.franziskaner.ch

11 Linth-Escher-Denkmal und **12** Tulla-Denkmal.
Die Gedenkstätten erinnern an den Projektleiter der Linthkorrektur, Hans Conrad Escher und an den leitenden Wasserbauingenieur Johann Gottfried Tulla. Durch das Abbleiten der geschieberrichten Linth in den Walensee (Escherkanal) und die Kanalisierung des Walensee-Ausflusses bis zum Zürichsee (Linthkanal), wurden die Lebensbedingungen der ansässigen Bevölkerung deutlich verbessert. www.linthwerk.ch

13 Ritterhaus und Eisenerhaus, Bilten, **14** Tolderhaus, Näfels. Die teilweise aufwändig restaurierten Gebäude zählen zu den wertvollsten Glarner Baudenkmalern. Im **3** Haus Hof, Mollis, befindet sich das Ortsmuseum.

15 Die Ruinen Biberlichopf, **16** Strallegg (beide auf St.-Galler-Boden) und **17** Voremwald sind römischen Ursprungs. Die Wachtürme Biberlichopf und Strallegg sowie das Kleinkastell Voremwald wurden um Christi Geburt errichtet und wohl rund hundert Jahre unterhalten. Informationstafeln vor Ort, www.dickemauern.de

18 Der Römerweg. Die um 15 v. Chr. von den Römern besetzte Gegend wurde als wichtige Transitroute benutzt und gesichert. Die Route war offensichtlich längere Zeit sehr wichtig, sodass Wachtürme, Häfen und ein Tempel erstellt wurden. Teile des Weges sehen heute noch so aus, wie die von den Römern damals angelegten Strassen. Führungen: www.geopark-guide.ch

19 Tempel Hüttenböschchen. In den 1960er-Jahren wurde hier auf einer kleinen vorgelagerten Insel ein Tempel aus gallorömischer Zeit nachgewiesen. Er wurde zwischen dem 1. und 4. Jahrhundert sowohl von den römischen Besetzern, als auch von der rätischen Urbevölkerung genutzt. Das Zusammenleben gestaltete sich durchaus friedlich. Die sich daraus entwickelte Sprache des Rätoromanisch wurde im ganzen Glarnerland noch bis ins 9. Jahrhundert gesprochen.

Berggasthäuser mit Unterkunft

- 1** Berggasthaus Aeschen +41 55 612 10 72, www.fischli-aeschen.ch
- 2** Berghotel und Gruppenhaus Obersee +41 55 612 10 73, www.berghotel-obersee.ch
- 3** Berggasthaus und Gruppenhaus Naturfreundehaus Fronalp, +41 55 612 10 12, www.fronalp.ch
- 4** Berggasthaus Habergschwänd, Mehrbettzimmer, Schlafen im Strohh und Millionstar Hotel, +41 55 614 12 17 www.kerenzerbergbahn.com

Industriespionage

Industrie-Spionage: Treten Sie ein!
17 Glarner Unternehmen öffnen ihre Produktions- und Dienstleistungsstätten exklusiv für Besucher:innen der «Industriespionage» und gewähren einen vertieften Blick in ihre Werkstätten. www.industriespionage.ch

Hotels/Gasthäuser mit Unterkunft

BILTEN
Hotel Freihof**, +41 55 615 23 20, www.a-o.ch/8865-freihof
FILZBACH
Hotel Römerturn****, +41 55 614 62 62, www.roemerturm.ch
Hotel - Restaurant Kerenzerberg***
+41 55 614 66 66, www.szk.ch
Seminarhotel Lihn***, +41 55 614 64 64, www.lihn.ch
Hotel Café Seeblick, +41 71 410 27 87
www.seeblick-walensee.ch

OBSTALDEN
Hotel Sternen, +41 55 614 11 77, www.sternen-obstalden.ch

MOLLIS
Gasthof zum Löwen, +41 55 610 33 33, www.loewen-mollis.ch
Gasthaus Raben, +41 55 612 12 76, www.rabenmollis.ch

NÄFELS
Hotel Schützenhof***, +41 55 612 11 37
www.schuetzenhof-naefels.ch
Hotel National, +41 55 612 10 30, www.national-naefel.ch
Hotel Schwert, +41 55 648 09 00, www.hotelschwert.ch
lintharena, Hotel**, +41 55 618 70 70, www.lintharena.ch

Gruppenunterkünfte

FILZBACH
Sportzentrum Kerenzerberg, +41 55 614 17 17, www.szk.ch
Seminarhotel Lihn, +41 55 614 64 64, www.lihn.ch
Ski- und Ferienhaus Oberheimet, +41 44 821 13 79, www.tv-duebendorf.ch/ferienhaus

MOLLIS
Kännelalp Ferien- und Gruppenhaus +41 55 642 55 50, www.kaennelalp.ch
Ferienheim Müllern +41 55 460 18 60/+41 76 720 65 77, www.massenlager.com
Clubhütte SC Mollis, +41 79 421 10 04, www.scmollis.ch

NÄFELS
Sportzentrum lintharena, +41 55 618 70 70, www.lintharena.ch
Pfadiheim Risi +41 79 734 45 94, abteilungsleiter@pfadi-rauti.ch

NIEDERURNEN
Basler Sport- und Ferienhaus Morgenholz +41 79 283 73 79, www.morgenholz.ch
Pfadiheim Syte +41 55 610 31 24/+41 79 789 53 50, www.pfadi.ch/windegg

OBERURNEN
Gemeindehaus und Tillmahütte +41 58 611 74 11, liegenschaften@glarus-nord.ch

lintharena Sports & Genuss

Badespass & Wellness
Tauchen Sie ein in die moderne Badelandschaft oder lassen Sie in der neuen Wellnessoase Ihre Seele baumeln.

lintharena ag
Oberurnenstrasse 14 · CH-8752 Näfels
+41 55 618 70 70 · kontakt@lintharena.ch
lintharena.ch

Ferienhäuser, Ferienwohnungen, B&B

Wandern, Bergwandern

BILTEN

Infrastruktur: Dorfleden
 Hirzli-Besteigung 1220 Hm | 5 ¼ Std.
 Alternativer Abstieg via Seilbahn Morgenholz nach Niederurnen

NIEDERURNEN

Infrastruktur: Berggasthaus Hirzli, Feuerstelle, Spielplatz, Dorfleden
 Skulpturenweg 310 Hm | 1 ½ Std.
 Familienfreundliche Rundwanderung ab Bergstation Morgenholz. Viele Tier- und Fabelskulpturen, die der Forstwart mit der Kettensäge geschaffen hat
 Rundwanderung Hirzli 660 Hm | 3 Std.
 Ab Bergstation Wanderland-Wegweiser folgen
 Berggipfel Planggenstock 100 Hm | 1 Std.
 Zusatzschleife ab Rundwanderung Hirzli, Grätwanderung für trittsichere Wanderer (T3)*
 Muesalp-Rundweg 500 Hm | 3 Std.
 Morgenholz – Muesalp – Ober Planggen – Morgenholz

OBERNEN

Infrastruktur: Dorfleden
 Rundwanderung Ober Lochegg 1270 Hm | 6 ¼ Std.
 Oberurnen – Trogacher – Lochegg – Stattdoden – Sonnenstafel – Sonnenplanke – Im Tiliama – Guggler – Trogacher – Oberurnen
 Abstecher auf den Fridlisplätz 230 Hm | ¼ Std.
 ab Tiliama-Obersee (lohnende Aussicht)

NÄFELS

Infrastruktur: Berghotel Obersee, Gasthof Aeschen, Feuerstellen am See, Schwimmbad Obersee, Dorfleden
 Umrundung Obersee ca. 1 Std.
 Familienfreundliche Wanderung rund um den Obersee
 Bergwanderung Rautispitz ab Obersee über die Rautialp (T2)* 1300 Hm | 6 ½ Std.
 ab Obersee über Geisschappel (T4)* 1300 Hm | 6 Std.
 ab Obersee über Sulz (T4)* 1300 Hm | 8 Std.
 Passwanderung Längnegg Obersee – Sulzboden – Längneggpass, bis Schwändeli im Klöntal (Postauto) 840 Hm | 4 ½ Std.
 bis Vorauren (See, Restaurant, Postauto) 840 Hm | 5 Std.
 Ahornen-Rundweg 540 Hm | 3 Std.
 Obersee – Lochberg – Söolistafel – Ahornen – Obersee
 Rundwanderung Boggenmoor 860 Hm | 5 Std.
 Näfels – Eggberg – Boggenhöhe – Tschudiberg – Obersee – Aeschen – Brandbödeli – Näfels

MOLLIS

Infrastruktur: Berggasthäuser Naturfreundehaus Fronalp, Mullerä-Beizli, Alpenblick Ennetberge und Äugsten, Feuerstellen, Spielplatz, Dorfleden, Taxibetrieb
 Bergwanderung Strigg 740 Hm | 2 Std.
 Mollis – Strigg – nach Mullern oder Chängel – Fronalp (Taxibus nach Vereinbarung)
 Chummenwald Rundgang ca. 1 Std.
 Familienfreundliche Wanderung ab Mullern – Chummenwald – Mullern
 Berggipfel Fronalpstock 980 Hm | 4 ½ Std.
 Parkplatz – Mittlere Fronalp – Fronalppass – Fronalpstock. Auf- und Abstieg durch steilen Felskamin, mit Ketten gesichert (T3)*
 Berggipfel Schilt
 Parkplatz – Mittlere Fronalp – Heustöckli – Schilt, retour via Fronalppass – Fronalp 1150 Hm | 5 ½ Std.
 Variante: Abstieg zur Seilbahn Äugsten 850 Hm | 1 ½ Std.



Via Glaralpinia

Die Via Glaralpinia ist eine anspruchsvolle Weitwanderoute und führt in 19 Etappen auf teils alpinen (Weiss-Blau-Weiss) Wegen rund ums Glarnerland. Sie verbindet SAC-Hütten, Hotels und Gasthäuser. www.via-glaralpinia.ch

Etappen in Glarus Nord (Kartenbereich)

- Etappe 01 Gipfelschnuppern** hoch über der Linthebene (T3/mittel) 1380 Hm | 5 ¼ Std.
- Etappe 02 Brüggler** kurz aber luftig (T4/schwer) 780 Hm | 5 ½ Std.
- Etappe 03 Auf und Ab** bewacht vom «Vreneli» (T4/schwer) 1910 Hm | 9 Std.
- Etappe 17 Chüebüch und Schoggigrat** süsse Versuchung für Bergwanderer (T4/schwer) 950 Hm | 6 Std.
- Etappe 18 Botanische Voralpen-Wander-Grattour** (T4/schwer) 780 Hm | 5 ½ Std.
- Etappe 19 Finisherschwum** (T1/leicht) 10 Hm | 2 Std.

FILZBACH

Infrastruktur: Restaurant Panorama Lihn, Kerenzberg, Römerturm, Hotel Café Seeblick, Restaurant Löwen, Sportgeschäft, Feuerstellen, Spielplätze, Sesselbahn, Dorfleden
 Rundwanderung Panoramaweg 80 Hm | ¼ Std.
 Familienfreundliche Wanderung, Denkschleife vom DenkWeg
 Rundwanderung Weisswandweg 110 Hm | ¼ Std.
 Familienfreundliche Wanderung, Achtsamkeitsschleife vom DenkWeg
 Wanderung Habergschwand 580 Hm | 1 ½ Std.
 Ab Sesselbahn Berg- oder Talstation Habergschwand
 Rundwanderung Windengasse 390 Hm | 3 ½ Std.
 Filzbach – Britteren – Linthkanal – Filzbach
 Rundwanderung um den Mürtchenstock 1160 Hm | 6 ½ Std.
 Sesselbahn Bergstation Habergschwand – Talalpee – Spaneggsee – Mürtchenfurgel – Ober Mürtchen – Robmen – Hüttenberge – Habergschwand
 Wanderung Talalpee 610 Hm | 3 Std.
 Filzbach – Habergschwand – Talalpee – Hüttenberge – Obstaliden (Glärner Bus)
 Rundwanderung Nüenchamm 630 Hm | 3 ¼ Std.
 Habergschwand – Nüenchamm – Nüenalp – Habergschwand

OBSTALDEN


Infrastruktur: Restaurant Sternen, Dorfleden

MÜHLEHORN

Infrastruktur: Seerestaurant Brauerei, Trube-Beizli, Hammerschmiede, Schifflagegestelle, Strandbad
 Rundwanderung Walensee 730 Hm | 5 Std.
 Mühlehorn – Obstaliden – Filzbach – Britterwald – Linthdamm – Gehrenweg – Mühlehorn
 Rundwanderung Hüttenberge 630 Hm | 3 Std.
 Mühlehorn – Geissegg – Ober Gäsi – Ammelin – Hüttenberge – Obstaliden – Mühlehorn
 Wanderung Römerweg 570 Hm | 3 ¼ Std.
 Mühlehorn (Bahnhof) – Walengufeln (Variante via Hängebrücke) – Obstaliden – Filzbach – Britteren – Näfels/Mollis (Bahnhof)
 Wanderung Murgsee 970 Hm | 5 Std.
 Berggasthaus Murgsee – Ober Mürtchen – Mürtchenfurgel – Fronalppass – Siwellen – Wiisschamm – Schwarzstöckli – Murgsee

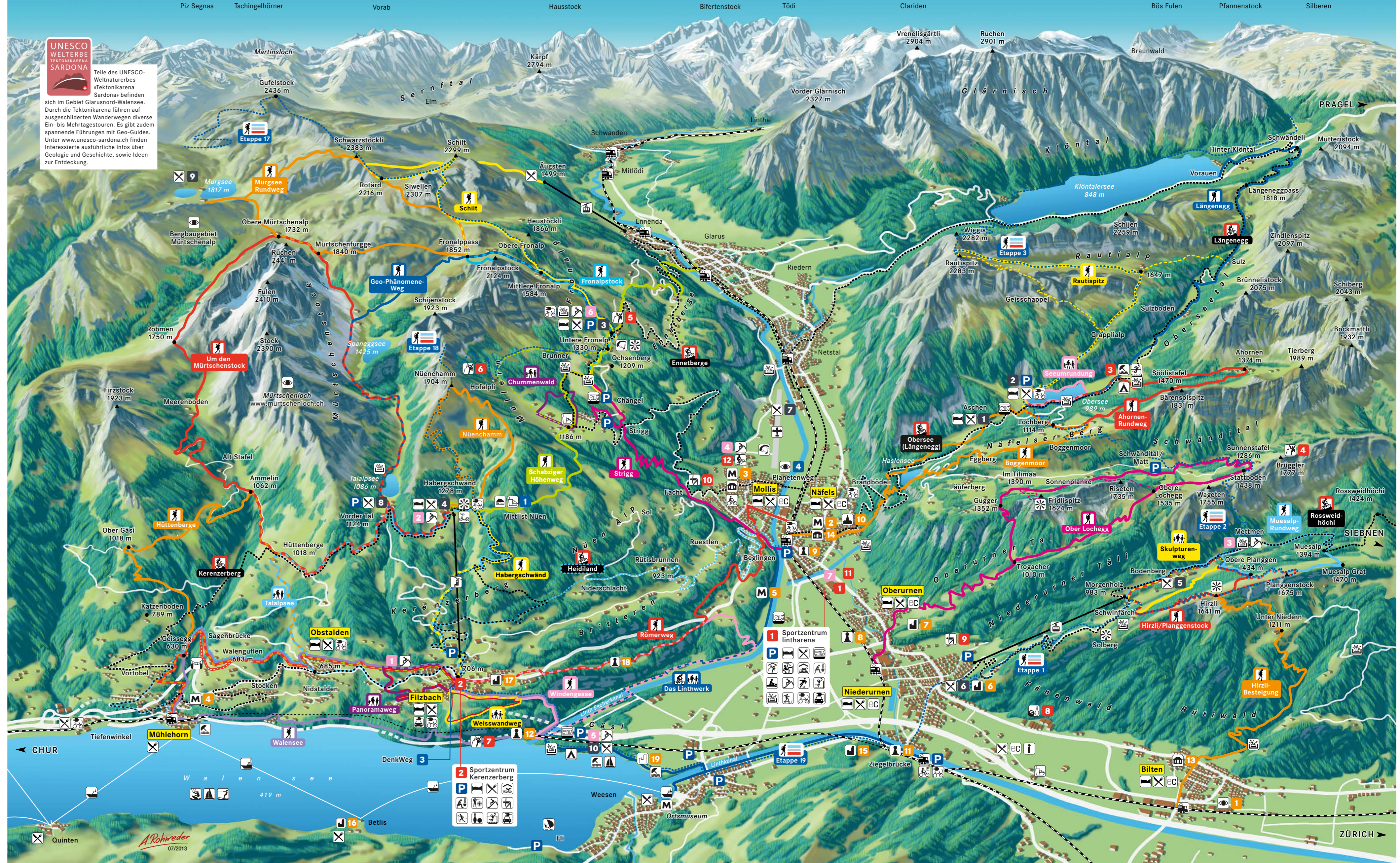
* Wanderweg-Kategorien nach SAC, www.sac-cas.ch
 In den angegebenen Zeiten ist sowohl der Auf- als auch der Abstieg enthalten.

Ausführliche Weg-Beschreibungen und alles rund um das Wandern in der Region Glarusnord-Walensee unter glarusnord-walensee.ch/de/sommer/wandern



Geo-Phänomene- und Schabziger Höhenweg

Geo-Phänomene-Weg 780 Hm | 4 Std.
 Sesselbahn Bergstation Habergschwand – Talalpee – Spaneggsee – Fronalppass – Mittlere Fronalp – Fronalp
Schabziger Höhenweg 400 Hm | 2 ½ Std.
Die Geschichte des Glärner Schabzigers
 Sesselbahn Bergstation Habergschwand – Mittlist Nüen – Mullern – Fronalp (Taxibus nach Vereinbarung)
 Informationstafeln, www.schabziger-hoehenweg.ch
Rundweg-Variante 300 Hm | 2 Std.
 Mullern – untere Fronalp – Hofalpi – Mullern
Ganzer Höhenweg bis Glarus (Bhf) 430 Hm | 4 ½ Std.
 Sesselbahn Bergstation Habergschwand – Mittlist Nüen – Mullern – Fronalp – Ennetberge – Ennenda – Glarus
Tip: Der Schabziger Höhenweg und der Geo-Phänomene-Weg können auch zur 2-Tages-Wanderung mit Übernachtung in Filzbach oder auf der Fronalp kombiniert werden.



Denkwerkstatt

Denken ist Arbeit. Arbeit braucht Raum. Raum soll stimulieren. Wir haben solche Räume. Willkommen in der Denkwerkstatt im Glarnerland!

Im Tor zum Glarnerland liegt die Denkwerkstatt, eine inspirierende Ergänzung zum klassischen Seminaralltag: Statt Flipcharts und Marker gibt's Schiefertafel und Kreide, statt Whiteboard die Farben der Natur. 6 Seminarhotels, 6 inspirierende Outdoor-Orte, die DenkBahn mit 8 unterschiedlichen DenkFahrten und der DenkWeg mit 8 Themenstationen, der für Gruppen auch als Kulinarik-Tour gebucht werden kann. Das ist die Denkwerkstatt Glarnerland: Viel Abwechslung und Bewegung für aussergewöhnliche Workshops und Seminare. Erfahren Sie mehr unter www.denkwerkstatt.ch.

Schlafen unter den Sternen

Das Gruppen-Outdoorerlebnis über dem Walensee mit Geo- und Astro-Guide, kochen auf dem Feuer und schlafen unter dem Sternenzelt über dem Walensee.

Mehr erfahren und buchen unter www.glarusnord-walensee.ch/sternenhimmel

Schönste Aussichten auf den Walensee und die Berge

...bei uns auf dem Kerenzberg im Seminar- und Erlebnishotel

8757 Filzbach/Kerenzberg
 055 414 42 42
roemerturm@seminarhotel.com
www.roemerturm.ch

DenkWeg – GenussWeg

Das spielerisch-kulinarische Erlebnis über dem Walensee für Firmen, Vereine und Organisationen.

www.denkweg.ch

- Attraktion
- Aussicht
- Wandern
- Familienwanderung
- Velofahren
- Biken
- Feuerstelle
- Kinderspielplatz
- Erlebniskäseerei
- Klettern
- Kletterhalle
- Boulderhalle
- Gleitschirm
- Windsurfen
- Segeln
- Kiten
- Wasserski
- Downhill-Roller
- Skaterpark
- Pumptrack
- Strandbad
- Freibad
- Hallenbad
- Sauna
- Massage
- Hängebrücke
- Vita-Parcours
- Schiessanlage
- Baseball
- Volleyball
- Nordic Walken
- Fussball
- Bowling
- Kegele
- Wohnmobil-Stellplatz
- Camping
- Sessellift
- Seilbahn
- Bike-Vermietung
- E-Bike-Vermietung
- E-Bike-Ladestation
- Flugplatz
- Museum
- Denkmal
- Historisches Gebäude
- Ruine
- Prähistorische Stätte
- Kloster
- Bancomat
- Tourist-Info
- Schiffahrt
- Bahn
- Bus
- Elektro-Auto Ladestation